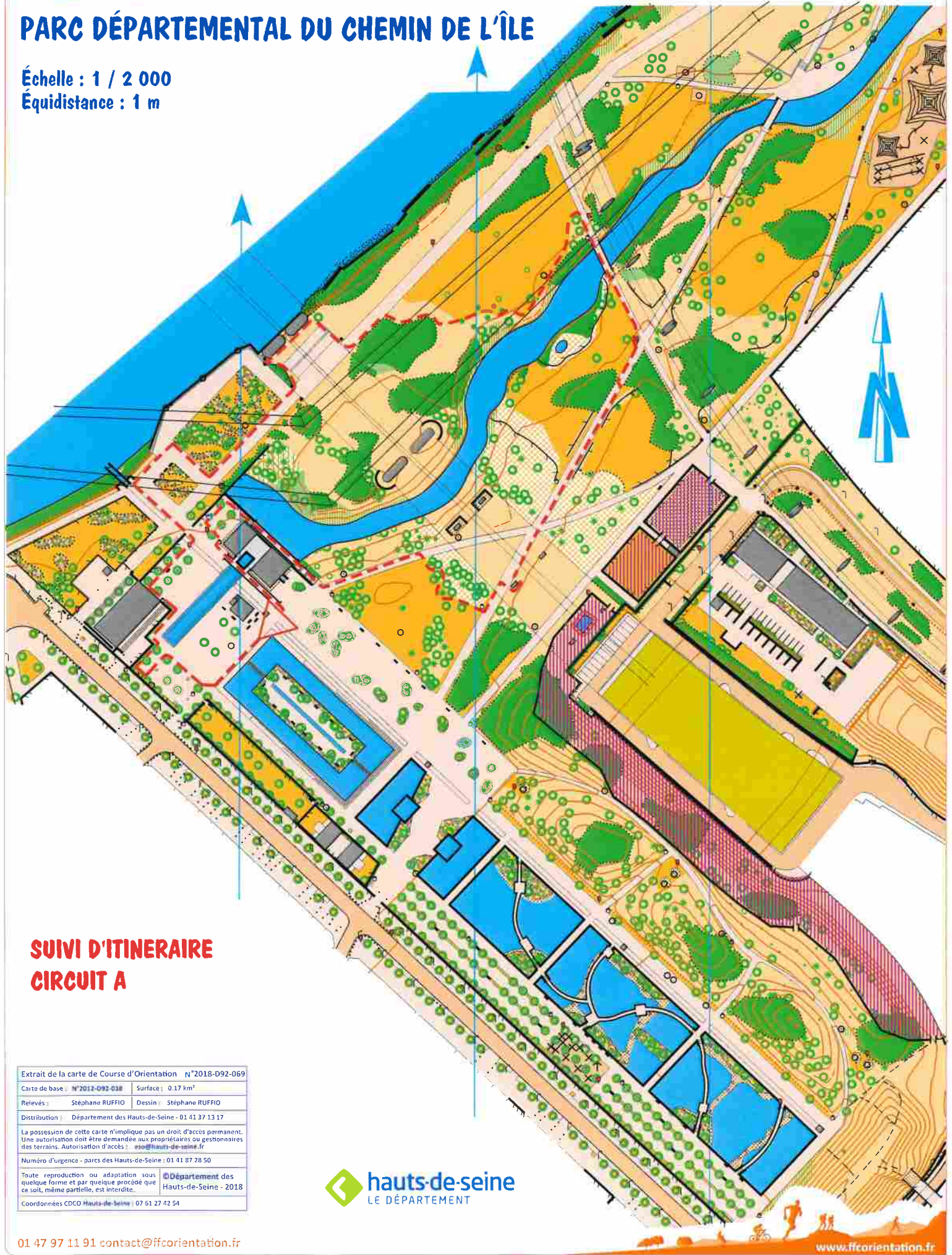



PARC DÉPARTEMENTAL DU CHEMIN DE L'ÎLE

Échelle : 1 / 2 000
Équidistance : 1 m

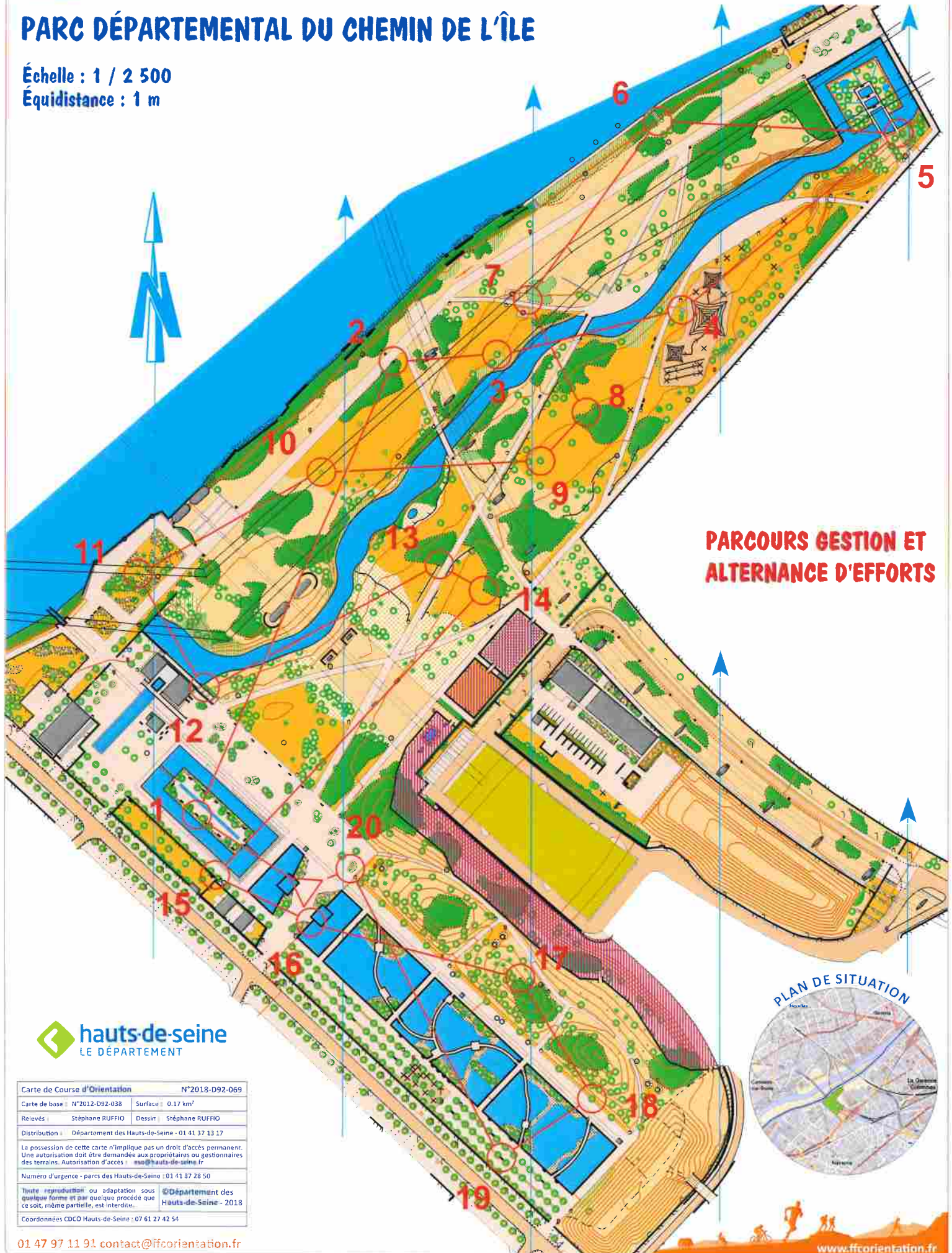


SUIVI D'ITINÉRAIRE CIRCUIT A

Extrait de la carte de Course d'Orientation N°2018-D92-069	
Carte de base : N°2012-092-038	Surface : 0.17 km ²
Relevés : Stéphane RUFFIO	Dessin : Stéphane RUFFIO
Distribution : Département des Hauts-de-Seine - 01 41 37 13 17	
La possession de cette carte n'implique pas un droit d'accès permanent. Une autorisation doit être demandée aux propriétaires ou gestionnaires des terrains. Autorisation d'accès : iso@hauts-de-seine.fr	
Numéro d'urgence - pairs des Hauts-de-Seine : 01 41 87 28 50	
Toute reproduction ou adaptation sous quelque forme et par quelque procédé que ce soit, même partielle, est interdite.	 Département des Hauts-de-Seine - 2018
Coordonnées CDCO Hauts-de-Seine : 07 61 27 42 54	

PARC DÉPARTEMENTAL DU CHEMIN DE L'ÎLE

Échelle : 1 / 2 500
Équidistance : 1 m



PARCOURS GESTION ET ALTERNANCE D'EFFORTS



Carte de Course d'Orientation		N°2018-D92-069
Carte de base	N°2012-D92-038	Surface : 0.17 km ²
Relèvés	Stéphane RUFFIO	Dessin : Stéphane RUFFIO
Distribution	Département des Hauts-de-Seine - 01 41 37 13 17	
La possession de cette carte n'implique pas un droit d'accès permanent. Une autorisation doit être demandée aux propriétaires ou gestionnaires des terrains. Autorisation d'accès : ma@hauts-de-seine.fr		
Numéro d'urgence - parcs des Hauts-de-Seine : 01 41 87 28 50		
Toute reproduction ou adaptation sous quelque forme et par quelque procédé que ce soit, même partielle, est interdite.		©Département des Hauts-de-Seine - 2018
Coordonnées CDCO Hauts-de-Seine : 07 61 27 42 54		

PARC DÉPARTEMENTAL DU CHEMIN DE L'ÎLE

Échelle : 1 / 2 500
Équidistance : 1 m



VRAI FAUX MANQUANT 2



Carte de Course d'Orientation	N°2018-D92-069
Carte de base	N°2012-D92-038 Surface : 0.17 km ²
Relèvés	Stéphane RUFFIO Dessin : Stéphane RUFFIO
Distribution	Département des Hauts-de-Seine - 01 41 37 13 17
La possession de cette carte n'implique pas un droit d'accès permanent. Une autorisation doit être demandée aux propriétaires ou gestionnaires des terrains. Autorisation d'accès : eso@hauts-de-seine.fr	
Numéro d'urgence - parcs des Hauts-de-Seine : 01 41 87 28 50	
Toute reproduction ou adaptation sous quelque forme et par quelque procédé que ce soit, même partielle, est interdite.	
© Département des Hauts-de-Seine - 2018	
Coordonnées CDCO Hauts-de-Seine : 07 61 27 42 54	



PARC DÉPARTEMENTAL DU CHEMIN DE L'ÎLE

Échelle : 1 / 2 500

Équidistance : 1 m



ONE MAN RELAY 2
Boucle C

PLAN DE SITUATION



 **hauts-de-seine**
LE DÉPARTEMENT

Carte de Course d'Orientation	N°2018-D92-069
Carte de base	N°2012-D92-038 Surface : 0,17 km ²
Relevés	Stéphane RUFFIO Dessin : Stéphane RUFFIO
Distribution	Département des Hauts-de-Seine - 01 41 37 13 17
La possession de cette carte n'implique pas un droit d'accès permanent. Une autorisation doit être demandée aux propriétaires ou gestionnaires des terrains. Autorisation d'accès : es@hauts-de-seine.fr	
Numéro d'urgence - parcs des Hauts-de-Seine : 01 41 87 28 50	
Toute reproduction ou adaptation sous quelque forme et par quelque procédé que ce soit, même partielle, est interdite.	© Département des Hauts-de-Seine - 2018
Coordonnées COCO Hauts-de-Seine : 07 61 27 42 54	

PARC DÉPARTEMENTAL DU CHEMIN DE L'ÎLE

Échelle : 1 / 2 500

Équidistance : 1 m



**ONE MAN RELAY 2
Boucle B**



 **hauts-de-seine**
LE DÉPARTEMENT

Carte de Course d'Orientation	N°2018-D92-069
Carte de base : N°2012-D92-038	Surface : 0.17 km ²
Relevés : Stéphane RUFFIO	Dessin : Stéphane RUFFIO
Distribution : Département des Hauts-de-Seine - 01 41 37 13 17	
La possession de cette carte n'implique pas un droit d'accès permanent. Une autorisation doit être demandée aux propriétaires ou gestionnaires des terrains. Autorisation d'accès : eso@hauts-de-seine.fr	
Numéro d'urgence - parcs des Hauts-de-Seine : 01 41 87 28 50	
Toute reproduction ou adaptation sous quelque forme et par quelque procédé que ce soit, même partielle, est interdite.	©Département des Hauts-de-Seine - 2018
Coordonnées CDCO Hauts-de-Seine : 07 61 27 42 54	

PARC DÉPARTEMENTAL DU CHEMIN DE L'ÎLE

Échelle : 1 / 2 000
Équidistance : 1 m



RELAIS ETOILE

Extrait de la carte de Course d'Orientation N°2018-D92-069	
Carte de base : N°2012-D92-038	Surface : 0.17 km ²
Relevés : Stéphane RUFFIO	Dessin : Stéphane RUFFIO
Distribution : Département des Hauts-de-Seine - 01 41 37 13 17	
La possession de cette carte n'implique pas un droit d'accès permanent. Une autorisation doit être demandée aux propriétaires ou gestionnaires des terrains. Autorisation d'accès : info@hauts-de-seine.fr	
Numéro d'urgence : parcs des Hauts-de-Seine 01 41 87 28 50	
Toute reproduction ou adaptation sous quelque forme et par quelque procédé que ce soit, même partielle, est interdite.	© Département des Hauts-de-Seine - 2018
Coordonnées CDCO Hauts-de-Seine : 07 61 27 42 54	

PARC DÉPARTEMENTAL DU CHEMIN DE L'ÎLE

Échelle : 1 / 2 500

Équidistance : 1 m



RELAIS FINLANDAIS
Boucle C - 500 mètres



Carte de Course d'Orientation	N°2018-D92-069
Carte de base	N°2012-D92-038 Surface : 0,17 km ²
Relèvés	Stéphane RUFFIO Dessin : Stéphane RUFFIO
Distribution	Département des Hauts-de-Seine - 01 41 37 13 17
La possession de cette carte n'implique pas un droit d'accès permanent. Une autorisation doit être demandée aux propriétaires ou gestionnaires des terrains. Autorisation d'accès : aso@hauts-de-seine.fr	
Numéro d'urgence - parcs des Hauts-de-Seine 01 41 87 28 50	
Toute reproduction ou adaptation sous quelque forme et par quelque procédé que ce soit, même partielle, est interdite. ©Département des Hauts-de-Seine - 2018	
Coordonnées CDEO Hauts-de-Seine 07 61 27 42 54	



PARC DÉPARTEMENTAL DU CHEMIN DE L'ÎLE

Échelle : 1 / 2 500
Équidistance : 1 m



RELAIS FINLANDAIS
Boucle B - 725 mètres

PLAN DE SITUATION



Carte de Course d'Orientation	N°2018-D92-069
Carte de base	N°2012-D92-038 Surface : 0,17 km ²
Relevés	Stéphane RUFFIO Dessin : Stéphane RUFFIO
Distribution	Département des Hauts-de-Seine - 01 41 37 13 17
La possession de cette carte n'implique pas un droit d'accès permanent. Une autorisation doit être demandée aux propriétaires ou gestionnaires des terrains. Autorisation d'accès : co@hauts-de-seine.fr	
Numéro d'urgence - parcs des Hauts-de-Seine : 01 41 87 28 50	
Toute reproduction ou adaptation sous quelque forme et par quelque procédé que ce soit, même partielle, est interdite.	© Département des Hauts-de-Seine - 2018
Coordonnées CDCO Hauts-de-Seine : 07 61 27 42 54	

PARC DÉPARTEMENTAL DU CHEMIN DE L'ÎLE

Échelle : 1 / 2 500
Équidistance : 1 m



RELAIS FINLANDAIS
Boucle A - 600 mètres

PLAN DE SITUATION



Carte de Course d'Orientation		N°2018-D92-069
Carte de base	N°2012-D92-038	Surface : 0,17 km ²
Relèves	Stéphane RUFFIO	Dessin : Stéphane RUFFIO
Distribution	Département des Hauts-de-Seine - 01 41 37 13 17	
La possession de cette carte n'implique pas un droit d'accès permanent. Une autorisation doit être demandée aux propriétaires ou gestionnaires des terrains. Autorisation d'accès : eso@hauts-de-seine.fr		
Numéro d'urgence - parcs des Hauts-de-Seine : 01 41 87 28 50		
Toute reproduction ou adaptation sous quelque forme et par quelque procédé que ce soit, même partielle, est interdite.		©Département des Hauts-de-Seine - 2018
Coordonnées CDCO Hauts-de-Seine : 07 61 27 42 54		

PARC DÉPARTEMENTAL DU CHEMIN DE L'ÎLE

Échelle : 1 / 2 000
Équidistance : 1 m

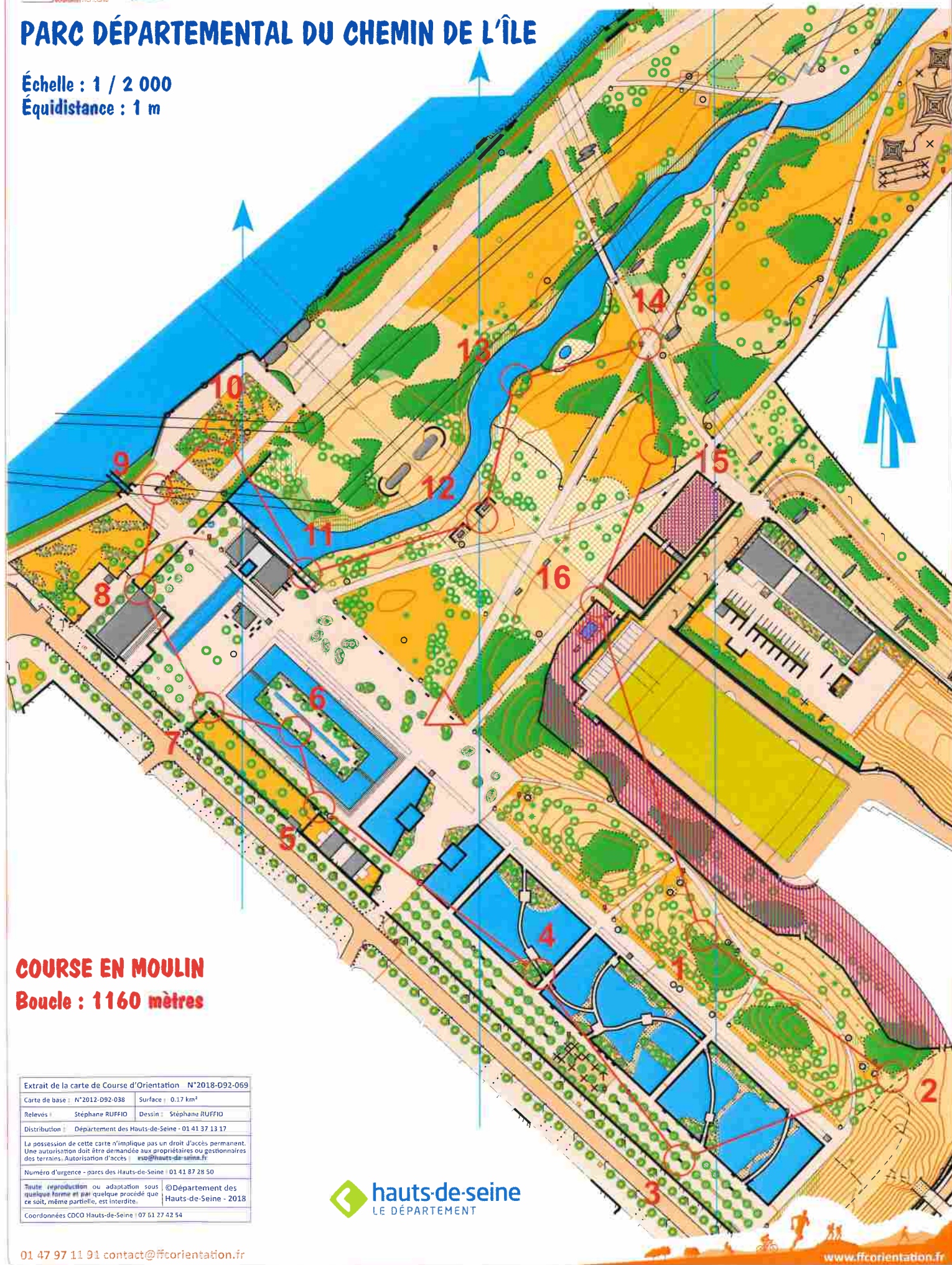


COURSE MEMO SCORE

Extrait de la carte de Course d'Orientation N°2018-D92-069	
Carte de base : N°2012-D92-038	Surface : 0.17 km ²
Relèvés : Stéphane RUFFIO	Dessin : Stéphane RUFFIO
Distribution : Département des Hauts-de-Seine - 01 41 37 33 17	
La possession de cette carte n'implique pas un droit d'accès permanent. Une autorisation doit être demandée aux propriétaires ou gestionnaires des terrains. Autorisation d'accès : ccco@hauts-de-seine.fr	
Numéro d'urgence - parcs des Hauts-de-Seine : 01 41 87 28 50	
Toute reproduction ou adaptation sous quelque forme et par quelque procédé que ce soit, même partielle, est interdite.	
© Département des Hauts-de-Seine - 2018	
Coordonnées CCOC Hauts-de-Seine : 07 61 27 42 54	

PARC DÉPARTEMENTAL DU CHEMIN DE L'ÎLE

Échelle : 1 / 2 000
Équidistance : 1 m



COURSE EN MOULIN

Boucle : 1160 mètres

Extrait de la carte de Course d'Orientation N°2018-D92-069

Carte de base : N°2012-D92-038	Surface : 0.17 km ²
Relevés : Stéphane RUFFIO	Dessin : Stéphane RUFFIO
Distribution : Département des Hauts-de-Seine - 01 41 37 13 17	
La possession de cette carte n'implique pas un droit d'accès permanent. Une autorisation doit être demandée aux propriétaires ou gestionnaires des terrains. Autorisation d'accès : rsb@hauts-de-seine.fr	
Numéro d'urgence - parcs des Hauts-de-Seine : 01 41 87 28 50	
Toute reproduction ou adaptation sous quelque forme et par quelque procédé que ce soit, même partielle, est interdite.	©Département des Hauts-de-Seine - 2018
Coordonnées CDCO Hauts-de-Seine : 07 61 27 42 54	

PARC DÉPARTEMENTAL DU CHEMIN DE L'ÎLE

Échelle : 1 / 2 500
Équidistance : 1 m



COURSE AU SCORE



 **hauts-de-seine**
LE DÉPARTEMENT

Carte de Course d'Orientation		N°2018-D92-069
Carte de base :	N°2012-D92-038	Surface : 0.17 km ²
Relèvés :	Stéphane RUFFIO	Dessin : Stéphane RUFFIO
Distribution :	Département des Hauts-de-Seine - 01 41 37 13 17	
La possession de cette carte n'implique pas un droit d'accès permanent. Une autorisation doit être demandée aux propriétaires ou gestionnaires des terrains. Autorisation d'accès : ria@hauts-de-seine.fr		
Numéro d'urgence - parcs des Hauts-de-Seine : 01 41 87 28 50		
Toute reproduction ou adaptation sous quelque forme et par quelque procédé que ce soit, même partielle, est interdite.		© Département des Hauts-de-Seine - 2018
Coordonnées CDCO Hauts-de-Seine : 07 61 27 42 54		

PARC DÉPARTEMENTAL DU CHEMIN DE L'ÎLE

Échelle : 1 / 2 000

Équidistance : 1 m



VRAI FAUX MANQUANT 1
1550 mètres


Extrait de la carte de Course d'Orientation N°2018-D92-069	
Carte de base : N°2012-D92-038	Surface : 0.17 km ²
Relevés : Stéphane RUFFIO	Dessin : Stéphane RUFFIO
Distribution : Département des Hauts-de-Seine - 01 41 37 13 17	
La possession de cette carte n'implique pas un droit d'accès permanent. Une autorisation doit être demandée aux propriétaires ou gestionnaires des terrains. Autorisation d'accès : info@hauts-de-seine.fr	
Numéro d'urgence - parcs des Hauts-de-Seine : 01 41 87 28 50	
Toute reproduction ou adaptation sous quelque forme et par quelque procédé que ce soit, même partielle, est interdite.	
©Département des Hauts-de-Seine - 2018	
Coordonnées CDCO Hauts-de-Seine : 07 61 27 42 54	

PARC DÉPARTEMENTAL DU CHEMIN DE L'ÎLE

Échelle : 1 / 2 000
Équidistance : 1 m



PARCOURS ETOILE

Extrait de la carte de Course d'Orientation N°2018-D92-069	
Carte de base : N°2012-D92-038	Surface : 0.17 km ²
Relevés : Stéphane RUFFIO	Dessin : Stéphane RUFFIO
Distribution : Département des Hauts-de-Seine - 01 41 37 13 17	
La possession de cette carte n'implique pas un droit d'accès permanent. Une autorisation doit être demandée aux propriétaires ou gestionnaires des terrains. Autorisation d'accès : ois@hauts-de-seine.fr	
Numéro d'urgence - parcs des Hauts-de-Seine : 01 41 87 28 50	
Toute reproduction ou adaptation sous quelque forme et par quelque procédé que ce soit, même partielle, est interdite.	 Département des Hauts-de-Seine - 2018
Coordonnées CDCO Hauts-de-Seine : 07 61 27 42 54	

PARC DÉPARTEMENTAL DU CHEMIN DE L'ÎLE

Échelle : 1 / 2 000

Équidistance : 1 m



ONE MAN RELAY 1 BOUCLE C - 660 mètres

Extrait de la carte de Course d'Orientation N°2018-D92-069	
Carte de base : N°2012-D92-038	Surface : 0.17 km ²
Relevés : Stéphane RUFFIO	Dessin : Stéphane RUFFIO
Distribution : Département des Hauts-de-Seine - 01 41 37 13 17	
La possession de cette carte n'implique pas un droit d'accès permanent. Une autorisation doit être demandée aux propriétaires ou gestionnaires des terrains. Autorisation d'accès : mas@hauts-de-seine.fr	
Numéro d'urgence - parcs des Hauts-de-Seine : 01 41 87 28 50	
Toute reproduction ou adaptation sous quelque forme et par quelque procédé que ce soit, même partielle, est interdite.	©Département des Hauts-de-Seine - 2018
Coordonnées CDCO Hauts-de-Seine : 07 61 27 42 54	

PARC DÉPARTEMENTAL DU CHEMIN DE L'ÎLE

Échelle : 1 / 2 000

Équidistance : 1 m




**ONE MAN RELAY 1
BOUCLE B - 555 mètres**

Extrait de la carte de Course d'Orientation N°2018-D92-069	
Carte de base : N°2012-D92-038	Surface : 0,17 km ²
Relèvés : Stéphane RUFFIO	Dessin : Stéphane RUFFIO
Distribution : Département des Hauts-de-Seine - 01 41 37 13 17	
La possession de cette carte n'implique pas un droit d'accès permanent. Une autorisation doit être demandée aux propriétaires ou gestionnaires des terrains. Autorisation d'accès : @hauts-de-seine.fr	
Numéro d'urgence : parcs des Hauts-de-Seine : 01 41 87 28 50	
Toute reproduction ou adaptation sous quelque forme et par quelque procédé que ce soit, même partielle, est interdite.	©Département des Hauts-de-Seine - 2018
Coordonnées CDO Hauts-de-Seine 07 61 27 42 54	

PARC DÉPARTEMENTAL DU CHEMIN DE L'ÎLE

Échelle : 1 / 2 000
Équidistance : 1 m



ONE MAN RELAY 1 BOUCLE A - 645 mètres

Extrait de la carte de Course d'Orientation N°2018-D92-069	
Carte de base : N°2012-D92-038	Surface : 0,17 km ²
Relevés : Stéphane RUFFIO	Dessin : Stéphane RUFFIO
Distribution : Département des Hauts-de-Seine - 01 41 37 13 17	
La possession de cette carte n'implique pas un droit d'accès permanent. Une autorisation doit être demandée aux propriétaires ou gestionnaires des terrains. Autorisation d'accès : es@hauts-de-seine.fr	
Numéro d'urgence - parcs des Hauts-de-Seine : 01 41 87 28 50	
Toute reproduction ou adaptation sous quelque forme et par quelque procédé que ce soit, même partielle, est interdite.	©Département des Hauts-de-Seine - 2018
Coordonnées COCO Hauts-de-Seine : 07 61 27 42 54	

PARC DÉPARTEMENTAL DU CHEMIN DE L'ÎLE

Échelle : 1 / 2 000

Équidistance : 1 m



COURSE AUX SYMBOLES

Extrait de la carte de Course d'Orientation N°2018-092-069

Carte de base : N°2012-092-038	Surface : 0,17 km ²
Relevés : Stéphane RUFFIO	Dessin : Stéphane RUFFIO
Distribution : Département des Hauts-de-Seine - 01 41 37 13 17	

La possession de cette carte n'implique pas un droit d'accès permanent. Une autorisation doit être demandée aux propriétaires ou gestionnaires des terrains. Autorisation d'accès : iso@hauts-de-seine.fr

Numéro d'urgence - parcs des Hauts-de-Seine 01 41 87 28 50

Toute reproduction ou adaptation sous quelque forme et par quelque procédé que ce soit, même partielle, est interdite. © Département des Hauts-de-Seine - 2018

Coordonnées CDCC Hauts-de-Seine | 07 51 27 42 54

PARC DÉPARTEMENTAL DU CHEMIN DE L'ÎLE

Échelle : 1 / 2 000

Équidistance : 1 m



SUIVI D'ITINÉRAIRE CIRCUIT C

Extrait de la carte de Course d'Orientation N°2018-D92-069

Carte de base : N°2012-D92-038 Surface : 0,17 km²

Relevés : Stéphane RUFFIO Dessin : Stéphane RUFFIO

Distribution : Département des Hauts-de-Seine - 01 41 37 13 17

La possession de cette carte n'implique aucun droit d'accès permanent. Une autorisation doit être demandée aux propriétaires ou gestionnaires des terrains. Autorisation d'accès : info@hauts-de-seine.fr

Numéro d'urgence - parcs des Hauts-de-Seine : 01 41 87 28 50

Toute reproduction ou adaptation sous quelque forme et par quelque procédé que ce soit, même partielle, est interdite. ©Département des Hauts-de-Seine - 2018

Coordonnées CDCCO Hauts-de-Seine | 07 61 27 42 54

PARC DÉPARTEMENTAL DU CHEMIN DE L'ÎLE

Échelle : 1 / 2 000
Équidistance : 1 m



SUIVI D'ITINÉRAIRE CIRCUIT B

Extrait de la carte de Course d'Orientation N°2018-D92-069	
Carte de base : N°2012-D92-038	Surface : 0.17 km ²
Relevés : Stéphane RUFFIO	Dessin : Stéphane RUFFIO
Distribution : Département des Hauts-de-Seine - 01 41 37 13 17	
La possession de cette carte n'implique pas un droit d'accès permanent. Une autorisation doit être demandée aux propriétaires ou gestionnaires des terrains. Autorisation d'accès : info@hauts-de-seine.fr	
Numéro d'urgence : parcs des Hauts-de-Seine - 01 41 87 28 50	
Toute reproduction ou adaptation sous quelque forme et par quelque procédé que ce soit, même partielle, est interdite.	
©Département des Hauts-de-Seine - 2018	
Coordonnées CDCO Hauts-de-Seine 07 61 27 42 54	