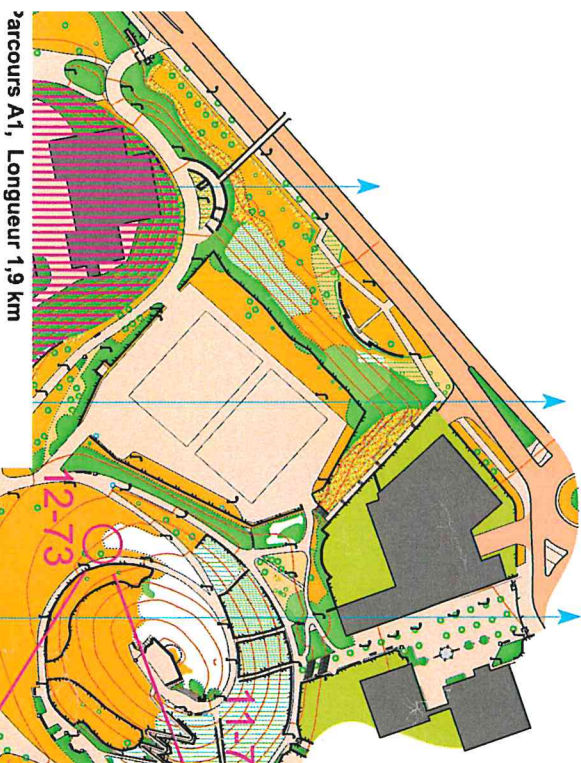


PARC DEPARTEMENTAL ANDRÉ MALBRAUX

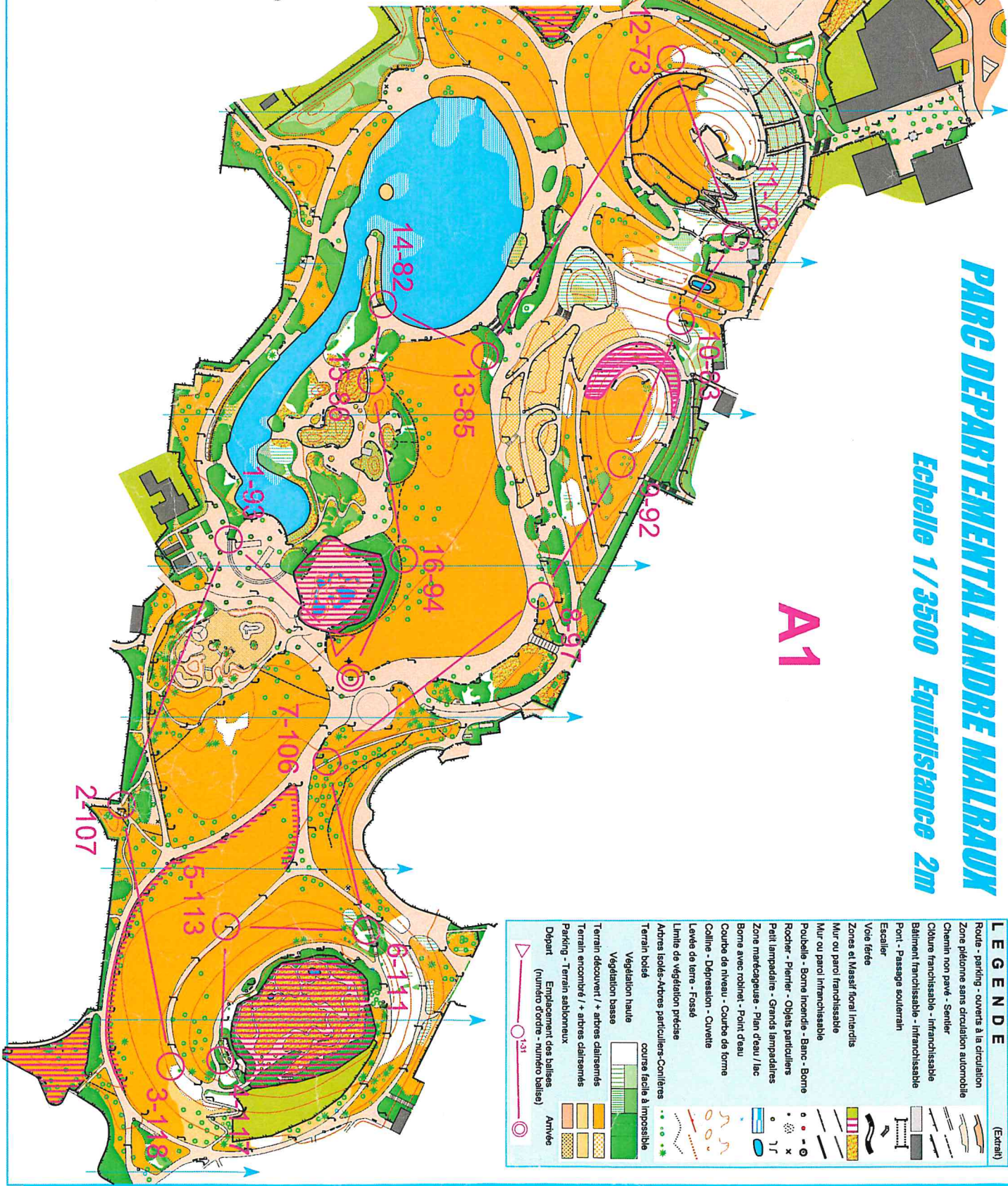
Echelle 1/3500 Equidistance 2m

A1



Parcours A1, Longueur 1,9 km

- Départ
1. 93 Lampadaire
 2. 107 Coude du chemin
 3. 118 Jonction des limites de végétation
 4. 117 Bord Nord Est du bosquet central
 5. 113 Lampadaire
 6. 111 Côte Nord Est du bosquet
 7. 106 Pied de l'arbre isolé feuillu central
 8. 97 Fontaine
 9. 92 Arbre isolé feuillu le plus au Sud
 10. 83 Lampadaire
 11. 78 Extrémité Ouest de l'escalier
 12. 73 Limite de végétation angle SE
 13. 85 Jonction des limites de végétation
 14. 82 Jonction Clôture - lac
 15. 86 Pied de l'arbre isolé feuillu central
 16. 94 30 m du dernier poste à l'arrivée. Sans balisage



LEGENDE (Extrait)

	Route - parking - ouverte à la circulation
	Zone piétonne sans circulation automobile
	Chemin non pavé - Sentier
	Clôture franchissable - Infranchissable
	Bâtiment franchissable - Infranchissable
	Pont - Passage souterrain
	Escalier
	Voie ferrée
	Zones et Maasif forestier interdits
	Mur ou paroi franchissable
	Mur ou paroi infranchissable
	Rocher - Pierrier - Objets particuliers
	Petit lampadaire - Grands lampadaires
	Zone marécageuse - Plan d'eau / lac
	Borne avec robinet - Point d'eau
	Courbe de niveau - Courbe de forme
	Colline - Dépression - Cuvette
	Levée de terre - Fossé
	Limite de végétation précise
	Arbres isolés - Arbres particuliers - Conifères
	Terrain boisé
	Végétation haute
	Végétation basse
	Terrain découvert / + autres clairsemés
	Terrain encombé / + autres clairsemés
	Parking - Terrain sablonneux
	Départ (numéro d'ordre - numéro balises)
	Arrivée
	course facile à impossible

CARTE DE COURSE D'ORIENTATION 2008 - D92 - 31

Relèvea Topographique - Yvan & Franz MAREIGNER
 CAP Sarl Conception et Aménagement de Parcours
 orientés 129, rue de Barchinon 51160 COMBAILLON
 www.cap-orientation.com Tel: 06 18 22 18 81

CAAP Numérisation - Franz MAREIGNER
 Supertulle - 30 ha - 0,30 km²

Distribution: **CONSEIL GENERAL DES HAUTS DE SEINE**
 DIRECTION DES ACTIONS SPORTIVES
 24, Boulevard Emile Zola 92020 MANTREUIL Cedex
 Tel: 01 41 57 13 53 Fax: 01 41 57 13 53

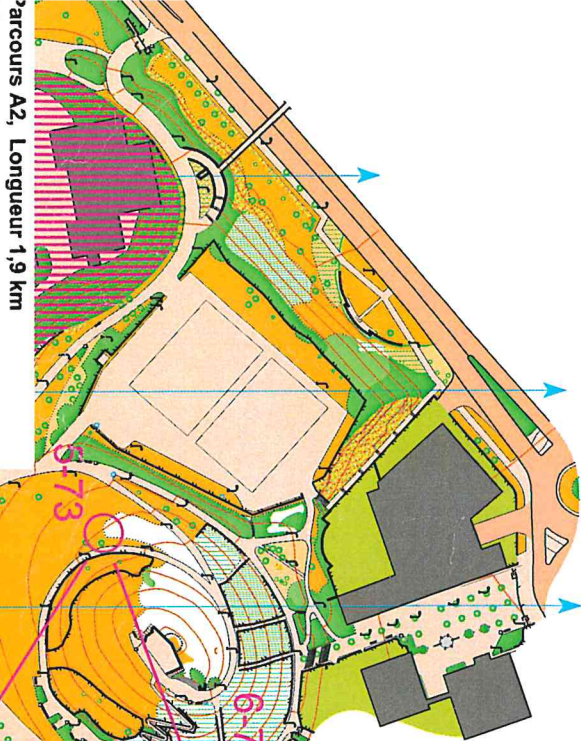
LES RESTRICTIONS: La possession de cette carte n'implique pas un droit d'accès permanent. Une autorisation doit être demandée aux propriétaires ou gestionnaires des terrains.
 Toute reproduction ou adaptation, sociale, quelque forme et par quelque procédé que ce soit, même partielle, est interdite.

© Conseil général des Hauts-de-Seine - Année 2009

PARC DEPARTEMENTAL ANDRÉ MALBRAUX

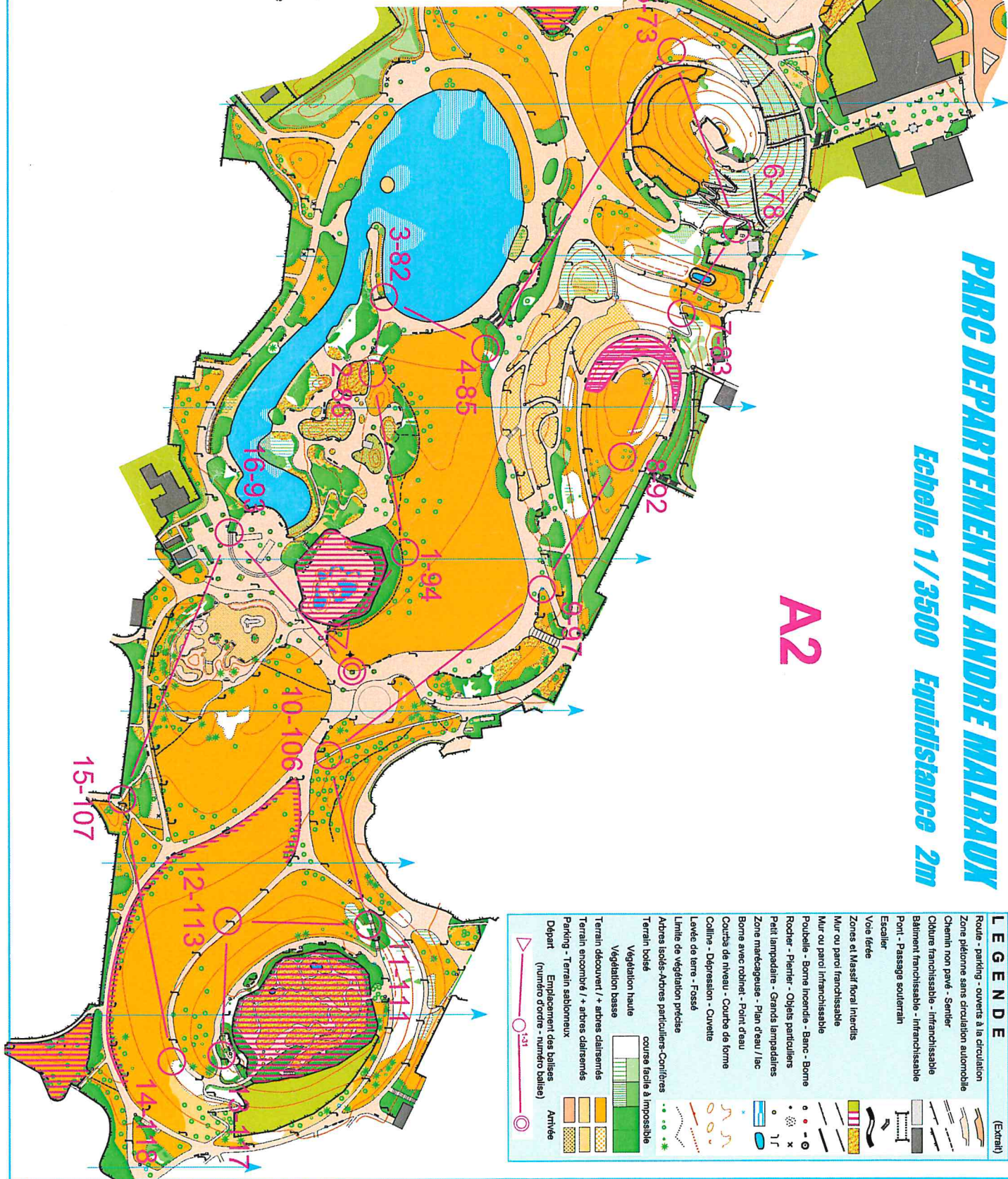
Echelle 1/3500 Equidistance 2m

A2



Parcours A2, Longueur 1,9 km

- Départ
1. 94 Pied de l'arbre isolé feuillu central
 2. 86 Pied de l'arbre isolé feuillu
 3. 82 Jonction Clôture - lac
 4. 85 Jonction des limites de végétation
 5. 73 Limite de végétation angle SE
 6. 78 Extrémité Ouest de l'escalier
 7. 83 Lampadaire
 8. 92 Arbre isolé feuillu le plus au Sud
 9. 97 Fontaine
 10. 106 Pied de l'arbre isolé feuillu central
 11. 111 Côte Nord Est du bosquet
 12. 113 Lampadaire
 13. 117 Bord Nord Est du bosquet central
 14. 118 Jonction des limites de végétation
 15. 107 Coude du chemin
 16. 93 Lampadaire
- 20 m du dernier poste à l'arrivée. Sans balisage



LEGENDE (Extrait)

	Route - parking - ouverta à la circulation
	Zone platone sans circulation automobile
	Chemin non pavé - Sentier
	Clôture franchissable - Infranchissable
	Bâtiment franchissable - Infranchissable
	Pont - Passage souterrain
	Escalier
	Voie ferrée
	Zones et Massifs forestiers interdits
	Mur ou paroi franchissable
	Mur ou paroi infranchissable
	Poubelle - Borne incendie - Banc - Borne
	Rocher - Pierre - Objets particuliers
	Petit lampadaire - Grands lampadaires
	Zone marécageuse - Plan d'eau / lac
	Borne avec robinet - Point d'eau
	Courbe de niveau - Courbe de forme
	Colline - Dépression - Cuvette
	Lavée de terre - Fossé
	Limite de végétation précise
	Arbres isolés - Arbres particuliers - Conifères
	Terrain boisé
	Végétation haute
	Végétation basse
	Terrain découvert / + arbres clairsemés
	Terrain encombré / + arbres clairsemés
	Parking - Terrain sablonneux
	Départ
	Emplacement des balises course facile à impossible
	Arrivée

CARTE DE COURSE D'ORIENTATION 2008 - 092 - 31

Relais Topographiques - Yam & Franz MAREIGNER
 CAP Surf Conception et Aménagement de Parcours
 129, rue de Bacchus 91160 HAINVILLE
 www.cap-orientation.com Tel : 06 16 22 18 81

© CAP Numérisation - Franz MAREIGNER

Superficie - 39 ha - 0,30 km²

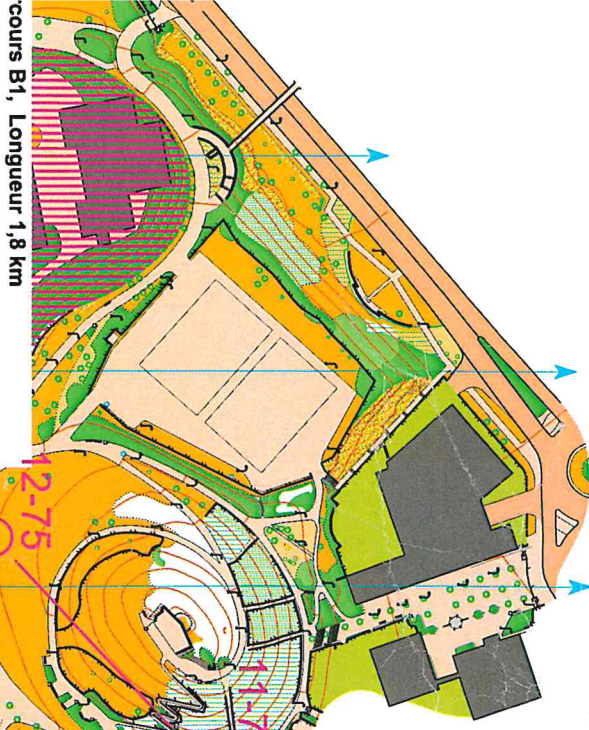
Distribution: CONSEIL GENERAL DES HAUTS DE SEINE
 DIRECTION DES ACTIONS SPORTIVES
 24, Boulevard Emile Zola 92020 MANTONVILLE Cedex
 Tel : 01 41 91 13 55 Fax : 01 41 91 13 53

LES RESTRICTIONS : La possession de cette carte n'implique pas aux propriétaires ou gestionnaires des terrains, la responsabilité de la sécurité des participants. Une autorisation doit être demandée quel que soit le mode de déplacement, à l'exception de la marche à pied.
 © Conseil général des Hauts-de-Seine - Année 2009

PARC DEPARTEMENTAL ANDRÉ MALBRAUX

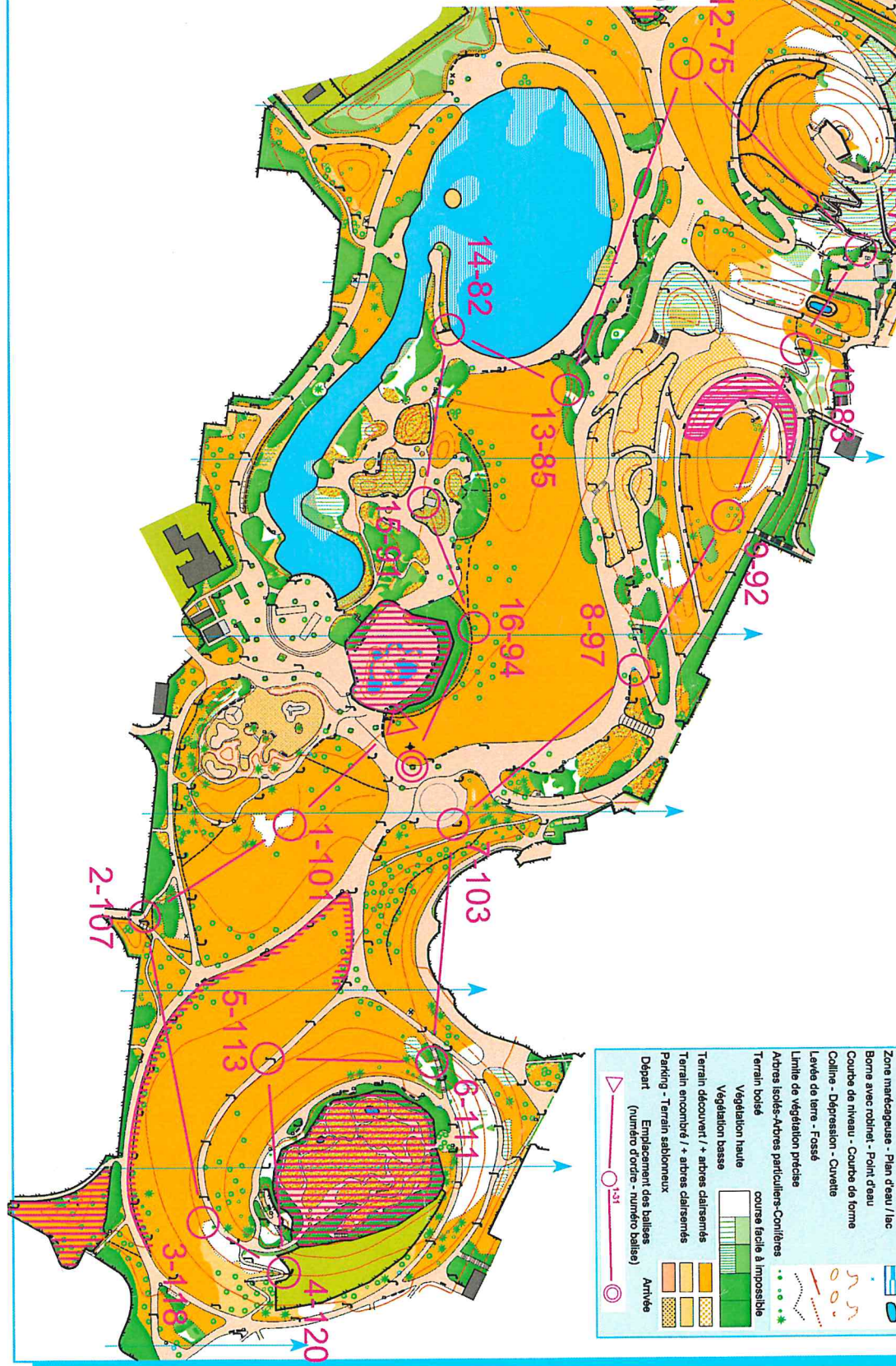
Echelle 1/3500 Equidistance 2m

B1



cours B1, Longueur 1,8 km

- 101 Angle Nord Est de la limite de végétation
- 107 Coude du chemin
- 118 Jonction des limites de végétation
- 120 Coude du chemin
- 113 Lampadaire
- 111 Côté Nord Est du bosquet
- 103 Lampadaire
- 97 Fontaine
- 92 Arbre isolé feuillu le plus au Sud
- 83 Lampadaire
- 78 Extrémité Ouest de l'escalier
- 75 Pied de l'arbre isolé feuillu
- 85 Jonction des limites de végétation
- 82 Jonction Clôture - lac
- 91 Angle Sud Est du préau
- 94 Pied de l'arbre isolé feuillu central



LEGENDE (Extrait)	
	Road - parking - ouvert à la circulation
	Zone platone sans circulation automobile
	Chemin non pavé - Sentier
	Clôture franchissable - infranchissable
	Bâtiment franchissable - infranchissable
	Port - Passage souterrain
	Escalier
	Voie ferrée
	Zones et Massif fonci Interdits
	Mur ou paroi franchissable
	Mur ou paroi infranchissable
	Poubelle - Borne Incendie - Banc - Borne
	Rocher - Planier - Objets particuliers
	Petit lampadaire - Grands lampadaires
	Zone marécageuse - Plan d'eau / lac
	Borne avec robinet - Point d'eau
	Courbe de niveau - Courbe de forme
	Colline - Dépression - Cuvette
	Levée de terre - Fossé
	Limite de végétation précise
	Après isolés-Atres particuliers-Corrleres
	Terrain boisé
	Végétation haute
	Végétation basse
	Terrain découvert / + arbres clairsemés
	Terrain encombré / + arbres clairsemés
	Parking - Terrain sabonneux
	Départ (numéro d'ordre - numéro balise)
	Emplacement des balises (numéro d'ordre - numéro balise)
	Arrivée

MAP
 Reveys Topographiques - Yann & Franz MARENGER
 Snti Conception et Aménagement de Parcours
 d'Orientation
 120 rue de Brest
 51100 AUBREUIL
 www.zap-orientation.com
 Tel : 06 18 22 18 81

MAP
 Numération - Franz MARENGER

Superficie : 20 ha - 0,20 km²

**DIRECTIONS: CONSEIL GENERAL DES HAUTS DE SEINE
 DIRECTION DES ACTIONS SPORTIVES**
 18, Boulevard Emile Zola
 92020 NANTERRE Cedex
 Tél : 01 41 51 13 53

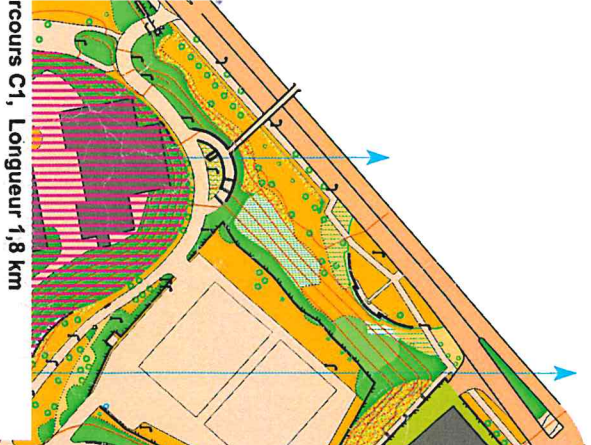
ES RESTRICTIONS: La possession de cette carte n'implique pas
 un droit d'accès permanent. Une autorisation doit être demandée
 pour reproduction ou adaptation, sous quelque forme et par
 quelque procédé que ce soit, même partielle, sans l'aval de
 l'éditeur.

Conseil général des Hauts-de-Seine - Année 2009

PARC DEPARTEMENTAL ANDRÉ MALRAUX

Echelle 1/3500 Equidistance 2m

C1



recours C1, Longueur 1,8 km

- part
- 96 Angle nord du bâtiment
- 107 Coude du chemin
- 118 Jonction des filières de végétation
- 117 Bord Nord Est du bosquet central
- 113 Lampadaire
- 111 Côté Nord Est du bosquet
- 104 Jonction de chemins
- 97 Fontaine
- 87 Coude de la filinle de végétation
- 83 Lampadaire
- 78 Extrémité Ouest de l'escalier
- 79 Angle Est de la zone pavée
- 85 Jonction des filières de végétation
- 82 Jonction Clôture - lac
- 89 Côté Ouest de la zone florale
- 94 Pied de l'arbre isolé feuillu central

m du dernier poste à l'arrivée. Sans balisage

